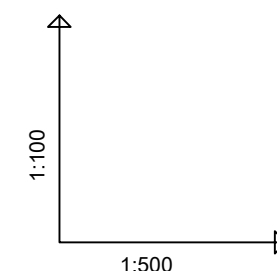
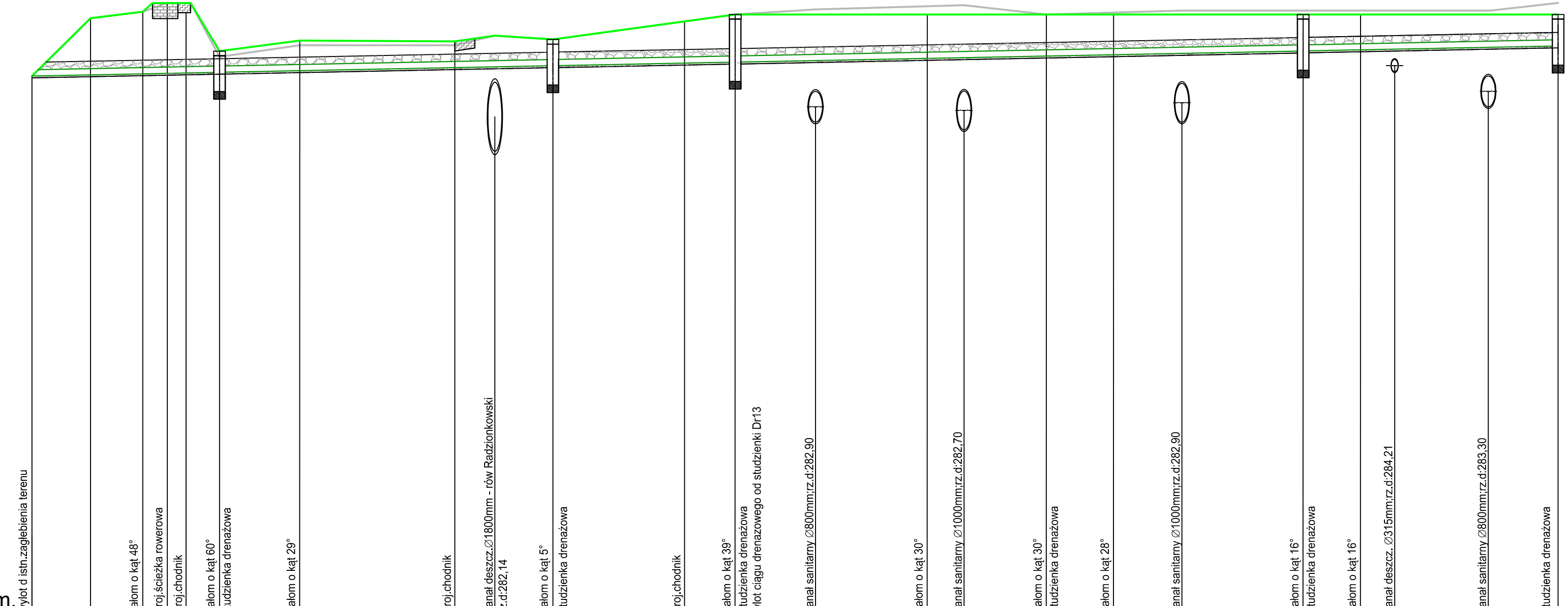


odwodnienie




POZIOM PORÓWNAWCZY 270.00 m n.p.m.

	Dr1	Dr2	Dr3	Dr4	Dr5	Dr6	Dr7	Dr8	Dr9	Dr10	Dr11	Dr12														
RZĘDNA TERENU PROJ.	284.10	285.60	285.77	286.00	284.90	285.15	285.05	285.70	285.70	285.80	285.70	285.70														
RZĘDNA TERENU ISTN.	284.10	285.60	285.77	286.00	284.90	285.15	285.05	285.70	285.70	285.80	285.70	285.70														
RZĘDNA DNA RUROCIĄGU	284.10	284.15	284.60	284.75	284.23	284.36	284.56	284.62	284.65	284.78	285.80	284.88														
ZAGŁĘBIENIE DNA RUROCIĄGU	0.00	1.62	0.56	0.79	0.69	1.24	1.14	1.08	1.05	0.95	0.92	0.72														
SPADKI, DŁUGOŚCI	0.39% 198,36m																									
ŚREDNICA, MATERIAŁ	RURY DRENARSKIE PE SN 8 CZĘŚCIOWO SĄCZĄCE (220°) Ø160, L=198,36m																									
ODLEGŁOŚCI	0.00	7.63	14.43	15.77	18.99	20.64	24.41	34.84	54.99	57.47	60.27	67.77	84.83	88.03	91.47	102.21	116.46	121.26	131.95	140.70	149.60	165.36	172.83	177.28	189.45	198.36
HEKTOMETRY	Dr1	Dr2	Dr3	Dr4	Dr5	Dr6	Dr7	Dr8	Dr9	Dr10	Dr11	Dr12														

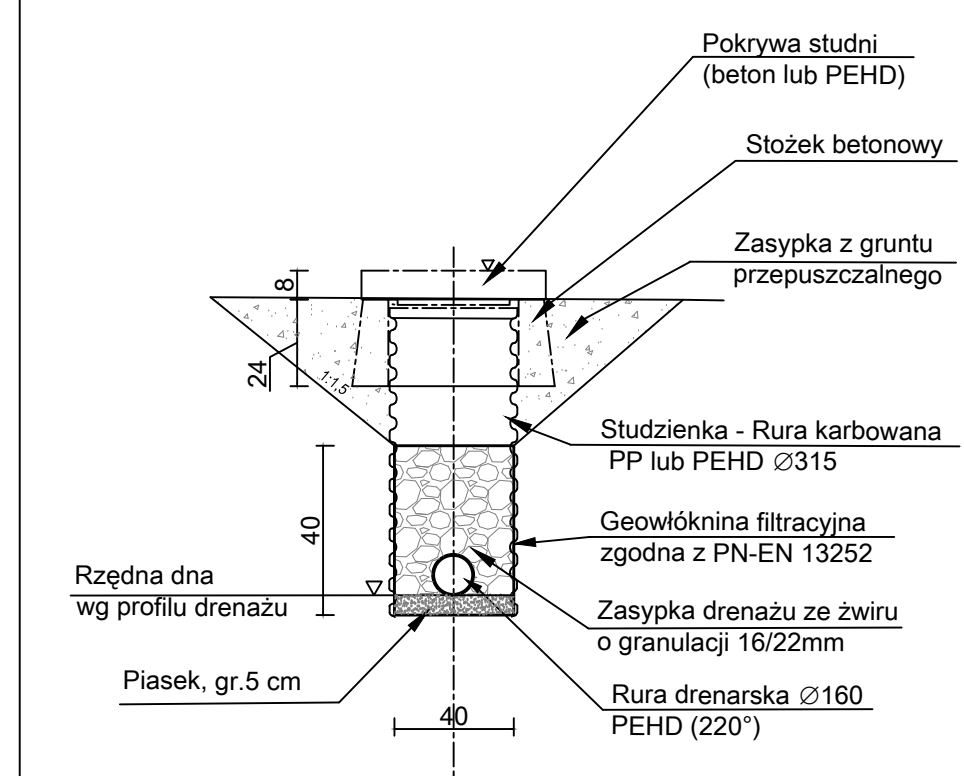


270.00 m n.p.m.

	Dr6	Dr13
RZĘDNA TERENU PROJ.	285.70	285.40
RZĘDNA TERENU ISTN.	285.70	285.40
RZĘDNA DNA RUROCIĄGU	284.46	284.57
ZAGŁĘBIENIE DNA RUROCIĄGU	1.24	0.83
SPADKI, DŁUGOŚCI	0.39% 28,96m	
ŚREDNICA, MATERIAŁ	RURY DREN. PE SN 8 CZĘŚCIOWO SĄCZĄCE Ø160, L=28,96m	
ODLEGŁOŚCI	0.00	28.96
HEKTOMETRY	Dr6	Dr13



PRZEKRÓJ POPRZECZNY ODWODNIENIA



LEGENDA

- teren istniejący
- teren projektowany
- istniejąca kanalizacja
- projektowane odwodnienie
- projektowane studzienki drenazowe Ø315 z tworzywa sztucznego

Przedmiotowy projekt jest chroniony prawem autorskim z dnia 4 lutego 1994r. (Dz. U. Nr 24 poz. 83 z dnia 23 lutego 1994r. z późn. zm.). Zwiększanie egzemplarzy, odczytywanie lub jakikolwiek inne wprowadzanie do obrotu bez zgody autora są zabronione.

JEDNOSTKA PROJEKTOWA
SZAFRON SZENDZIELORZ
PROJEKT

UL. ŚW. JANA PAWŁA 43B
43-215 STUDZIEŃCE
TEL. :32 449 02 47

INWESTOR: GMINA RADZIONKÓW
UL. MĘCZENNIKÓW OŚWIECIMA 42, 41-922 RADZIONKÓW

NAZWA INWESTYCJI: REWITALIZACJA OSIEDLA ROBOTNICZEGO W RADZIONKOWIE PRZY UL. KUZAJA W ZAKRESIE PRZEBUDOWY BUDYNKÓW MIESZKALNYCH WRAZ Z UDOŁNIENIEM INFRASTRUKTURY KOMUNIKACYJNO - SPOŁECZNEJ
ZAKRES: ZAGOSPODAROWANIE TERENU PRZYŁĘGŁEGO, MONITORING

ADRES OBIEKTU BUDOWLANEGO: UL. KUZAJA, 41 - 922 RADZIONKÓW
DZ.NR 339/29, 1069/29, 1071/29, 1073/29, 1075/29, 1077/29, 1079/29, 1081/29, 1120, 1121, 1122, 1184, 1347/46, 1349/46, 1357/46, 1778/29, 1981/29, 1983/28

FAZA: PROJEKT ZAMIENNY W ZAKRESIE PARKU BRANŻA: SANITARNA

NAZWA RYSUNKU: ODWODNIENIE TERENU SPORTOWEGO - PROFIL PODŁUŻNY I PRZEKRÓJ SKALA: 1:100/500
NR RYSUNKU: S2

DYREKTOR ZESPÓŁU PROJEKTOWEGO: mgr Malgorzata SZAFRON-SZENDZIELORZ DATA: 06.2019
PROJEKTOWAŁ: mgr inż. Anna Surowiec upr. nr 73/96 PODPIS: *[Signature]*
SPRAWDZIŁ: Magdalena Kostrzewa upr. nr 533/94 PODPIS: *[Signature]*
OPRACOWAŁ: PODPIS: